

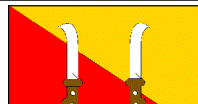



- LEGENDA:
- Stávající stav
 - BOURANÉ KONSTRUKCE
 - HRANICE NAPOJENÍ NA STÁVAJÍCÍ CESTU
 - LOM SKLONU POVRCHU
 - BET. OBRUBA CHODNÍKOVÁ ABO 15-10 PŘEVÝŠENÁ +6cm
 - BET. OBRUBA CHODNÍKOVÁ ABO 15-10 PŘEVÝŠENÁ +2cm
 - BETONOVÁ ŽLABOVKA TBM 1/65/33 DO BET.LOŽE
 - VLASTNICKÁ HRANICE dle KN
 - PARCELNÍ ČÍSLO dle KN

- LEGENDA ZEMNÍCH PRACÍ :
- NÁSEP - SVAH 1:3
 - ZÁŘEZ - SVAH 1:3
 - TĚLESO KOMUNIKACE - VRSTEVNICE 10cm
 - PŮVODNÍ TERÉN - VRSTEVNICE 10cm

Všechny poklady a šoupata dotčené opravou povrchů budou osazena na novou výškovou úroveň.
Stávající uliční vpusti dotčené opravou budou vybourány, osazeny na nové pozice a doplněny nově navrženými.

SOUČÁSTÍ TOHOTO VÝKRESU JSOU SOUVISEJÍCÍ VYJÁDRĚNÍ SPRÁVCŮ SÍTÍ KTERÁ JSOU UVEDENA V DOKLADOVÉ ČÁSTI PROJEKTOVÉ DOKUMENTACE. Nové budované povrch z asfaltu bude proveden v základním příčném sklonu minimálně 2,5% směrem k snížené obrubě,povrch ze zámkové dlažby bude proveden ve sklonu 2,0%. Podél stávajícími plotů a ve vjezdech a vstupech na pozemky bude nový povrch napojen na stávající výškovou úroveň. Všechné bourací práce nad stávajícími sítěmi budou prováděny ručně a následně hutnění nových vrstev nesmí být prováděno za použití těžkých hutnících prostředků, aby nedošlo k poškození uložených inženýrských sítí.

CHODNÍK A CYKLOSTEZKA MARŠOVICE

SPECIFIKACE STAVBY		Investor:	Město Nové Město na Moravě, Vratislavovo nám. 103, 592 31			Č.pará
		Objednatel:	Město Nové Město na Moravě, Vratislavovo nám. 103, 592 31			
GENERÁLNÍ PROJEKTANT		p.č. v.k.ú. 3408/5, 3408/6, 3408/10, 3408/25, 3410/2, 3410/5, 3432/20, 3432/23, 3432/24, 3432/25, 3432/26, 3432/27				
			Zodpovědný projektant	Vypracoval	Kreslil	Autorizováno
IDENTIFIKACE PROJEKTU		Ing. Jiří Kulíček	Ing. Jiří Kulíček	Irena ČABANDOVÁ		
		RAIL - ROAD DESIGN, třída ČSA 954/7, 500 03 Hradec Králové, gsm:774 860 987, tel:491616630, fax:491616630 Projekt a inženýring dopravních a pozemních staveb-geodetické služby-vyrobba mapových děl-management ve stavebnictví				
stupeň dokumentace:	PDP	profesní část:	datum expedice:		datum editace:	měřítko:
		F 10	09/2013		09/2013	
zakázka:	018/2013	název výkresu:	BILANCE ZEMNÍCH PRACÍ			číslo výkresu:
		A.4				